ПРОФИЛИ НА СООБРАЌАЈНИЦИ

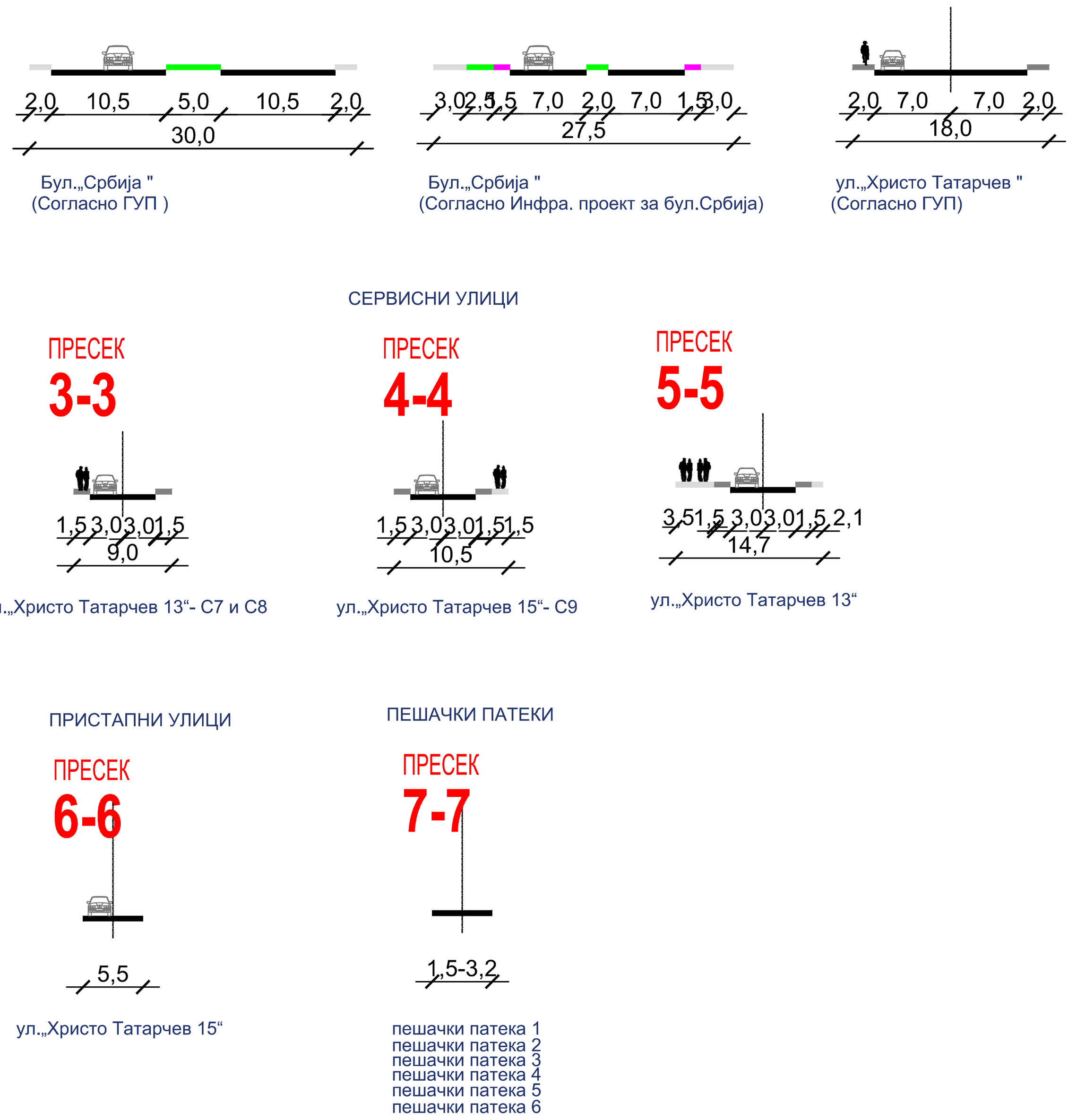

ДУП Реон Ј Градска четврт Ј17 блок Ј17.06 (2020-2025)		
Површини на наменска зона	**површина m2**	**%**
А1 - ДОМУВАЊЕ ВО СТАНБЕНИ КУЌИ	6281.36m²	19.260%
Б2- ГОЛЕМИ ТРГОВСКИ ЕДИНИЦИ	1125.90m²	3.452%
Б4- ДЕЛОВНИ ПРОСТОРИ	4989.26m²	15.298%
Г2- ЛЕСНА И НЕЗАГАДУВАЧКА ИНДУСТРИЈА	5435.51m²	16.666%
Г3- СЕРВИСИ	1878.78m²	5.761%
Д1-ПАРКОВСКО ЗЕЛЕНИЛО	1362.85m²	4.179%
Д2 -ЗАШТИТНО ЗЕЛЕНИЛО	515.21m²	1.580%
Е1- КОМУНАЛНА ИНФРАСТРУКТУРА	10886.52m²	33.38%
Е2 - КОМУНАЛНА СУПРАСТРУКТУРА - ТРАФОСТАНИЦИ	138.58m²	0.425%
ВКУПНО	**32613.97m²**	**100.00%**

ДУП Реон Ј Градска четврт Ј17 блок Ј17.06 (2020-2025)		
Вкупно изградена површина по намени	**вк. површина под објект**	**вк. бруто развиена**
А1 - ДОМУВАЊЕ ВО СТАНБЕНИ КУЌИ	2252.00m²	4498.68m²
Б2- ГОЛЕМИ ТРГОВСКИ ЕДИНИЦИ	347.84m²	1391.34m²
Б4- ДЕЛОВНИ ПРОСТОРИ	3003.22m²	9009.65m²
Г2- ЛЕСНА И НЕЗАГАДУВАЧКА ИНДУСТРИЈА	3200.00m²	12800.00m²
Г3- СЕРВИСИ	1218.43m²	3655.28m²
Е2 - КОМУНАЛНА СУПРАСТРУКТУРА - ТРАФОСТАНИЦИ	37.36m²	37.36m²
ВКУПНО	**10058.85m²**	**31392.31m²**

ДУП ГРАДСКА ЧЕТВРТ Ј17 БЛОК Ј17.06															
ЧЕТВРТ		ДОЗВОЛЕНИ КЛАСИ НА НАМЕНИ И ГРУПИ НА КЛАСИ НА НАМЕНИ													
(УПЧ) Ј17 БЛОК 06			Б (КОМЕРЦИЈАЛНИ И ДЕЛОВНИ НАМЕНИ)	В (ЈАВНИ ИНСТИТУЦИИ)	Г2, Г3, Г4 (ЛЕСНА ИНДУСТРИЈА, СЕРВИСИ И СТОВАРИШТА)	Г1 (ТЕШКА ИНДУСТРИЈА - ЗАГАДУВАЧКА)	Д1 (ПАРКОВСКО ЗЕЛЕНИЛО)	Д2 (ЗАШТИТНО ЗЕЛЕНИЛО)	Д3 (СПОРТ И РЕКРЕАЦИЈА)		Е1 (КОМУНАЛНА ИНФРАСТРУКТУРА) ЈАВНИ ОТВОРЕНИ ПРОСТОРИ, УЛИЦИ И ЈАВНИ ПАРКИНЗИ	Е2 (КОМУНАЛНА СУПРАСТРУКТУРА)		ПОВРШИНА ПОД СЕКУНДАРНА СООБРАЌАЈНА ИНФРАСТРУКТУРА	МИНИМАЛНИ ПОВРШИНИ ПОД ЈАВНО ЗЕЛЕНИЛО, ОДНОСНО ЈАВЕН ПРОСТОР
%	100.00%	25.15%	28.20%	0.00%	28.71%	0.00%	0.00%	1.97%	0.00%	0.00%	0.00%	0.00%	0.00%	15.75%	0.00%
ХА	2.54	0.64	0.72	0.00	0.73	0.00	0.00	0.05	0.00	0.00	0.00	0.00	0.00	0.40	0.00

ДУП ГРАДСКА ЧЕТВРТ Ј17 БЛОК Ј17.06															
ЧЕТВРТ		ДОЗВОЛЕНИ КЛАСИ НА НАМЕНИ И ГРУПИ НА КЛАСИ НА НАМЕНИ													
Ј17.06 (ДУП)			Б (КОМЕРЦИЈАЛНИ И ДЕЛОВНИ НАМЕНИ)	В (ЈАВНИ ИНСТИТУЦИИ)	Г2, Г3, Г4 (ЛЕСНА ИНДУСТРИЈА, СЕРВИСИ И СТОВАРИШТА)	Г1 (ТЕШКА ИНДУСТРИЈА - ЗАГАДУВАЧКА)	Д1 (ПАРКОВСКО ЗЕЛЕНИЛО)	Д2 (ЗАШТИТНО ЗЕЛЕНИЛО)	Д3 (СПОРТ И РЕКРЕАЦИЈА)		Е1 (КОМУНАЛНА ИНФРАСТРУКТУРА) ЈАВНИ ОТВОРЕНИ ПРОСТОРИ, УЛИЦИ И ЈАВНИ ПАРКИНЗИ	Е2 (КОМУНАЛНА СУПРАСТРУКТУРА)		ПОВРШИНА ПОД СЕКУНДАРНА СООБРАЌАЈНА ИНФРАСТРУКТУРА	МИНИМАЛНИ ПОВРШИНИ ПОД ЈАВНО ЗЕЛЕНИЛО, ОДНОСНО ЈАВЕН ПРОСТОР
%	100.00%	24.72%	24.08%	0.00%	28.74%	0.00%	5.36%	2.01%	0.00%	0.00%	0.00%	0.00%	0.00%	14.61%	0.00%
ХА	2.54	0.63	0.61	0.00	0.73	0.00	0.14	0.05	0.00	0.00	0.00	0.01	0.00	0.37	0.00

	ПОВРШИНА НА ЧЕТВРТ ВО ХА	ДОМИНАН-ТНА КЛАСА НА НАМЕНИ	МАХ. ПОВРШИНА НА ЗЕМЈИШТЕ СО НАМЕНА ДОМУВАЊЕ ХА	ПРОСЕЧЕН ПРОЦЕНТ НА ИЗГРАДЕ-НОСТ ЗА ДОМУВАЊЕ **Р %**	ПРОСЕЧЕН БРОЈ НАДЗЕМНИ НИВОИ ЗА ДОМУВАЊЕ	ВКУПНО БРУТО ИЗГРАДЕНА РАЗВИЕНА ПОВРШИНА ЗА ДОМУВАЊЕ М2	ПРОСЕЧЕН КОЕФИЦИ-ЕНТ НА ИСКОРИСТЕ-НОСТ ЗА ДОМУВАЊЕ **К**	МАХ. ДОЗВОЛЕН БРОЈ ЖИТЕЛИ, ОДНОСНО КОРИСНИЦИВ О ЧЕТВРТТА	ПРОСЕЧЕН БРОЈ НА СЕМЕЈСТВА	МАХ. ДОЗВОЛЕНА НЕТО ГУСТИНА НА НАСЕЛЕНОСТ **Ж/ХА**
	2.54	МЕШАНА НАМЕНА (Б+Г)	0.64	20.31	2	5596	0.41	80	22	125
Вкупно:	**2.54**		**0.64**			**5596**		**80**	**22**	**125**

	ПОВРШИНА НА ЧЕТВРТ ВО ХА	ДОМИНАН-ТНА КЛАСА НА НАМЕНИ	МАХ. ПОВРШИНА НА ЗЕМЈИШТЕ СО НАМЕНА ДОМУВАЊЕ ХА	ПРОСЕЧЕН ПРОЦЕНТ НА ИЗГРАДЕ-НОСТ ЗА ДОМУВАЊЕ **Р %**	ПРОСЕЧЕН БРОЈ НАДЗЕМНИ НИВОИ ЗА ДОМУВАЊЕ	ВКУПНО БРУТО ИЗГРАДЕНА РАЗВИЕНА ПОВРШИНА ЗА ДОМУВАЊЕ М2	ПРОСЕЧЕН КОЕФИЦИ-ЕНТ НА ИСКОРИСТЕ-НОСТ ЗА ДОМУВАЊЕ **К**	МАХ. ДОЗВОЛЕН БРОЈ ЖИТЕЛИ / КОРИСНИЦИ ВО ЧЕТВРТТА	ПРОСЕЧЕН БРОЈ НА СЕМЕЈСТВА	МАХ. ДОЗВОЛЕНА НЕТО ГУСТИНА НА НАСЕЛЕНОСТ **Ж/ХА**
	2.54		0.63	38.00	2	4499	0.70	79 / 200	22	31
Вкупно:	**2.54**		**0.63**					**79 / 200**	**22**	**31**

ИНФРАСТРУКТУРНИ ПОТРЕБИ НА НИВО НА ЧЕТВРТ											
		ЕЛЕКТРИЧНА МОЌНОСТ kW	Qср/ден ВОДА ЗА ПИЕЊЕ М3/ДЕН	Qср/ДЕН ВОДА ЗА ПИЕЊЕ Л/СЕК	Qмах/ДЕН ВОДА ЗА ПИЕЊЕ Л/СЕК	Qмах/ЧАС ВОДА ЗА ПИЕЊЕ Л/СЕК	САНИТАРНА ВОДА ИНДУСТРИЈА Q МАХ/ДЕН Л/СЕК	САНИТАРНА ВОДА ЗА ИНДУСТРИЈА Q МАХ/ЧАС Л/СЕК	ОТПАДНА ФЕКАЛНА ВОДА М3/ДЕН	ОТПАДНА АТМОСФЕР-СКА ВОДА Л/СЕК	ЕНЕРГИЈА ЗА ЗАТОПЛУ-ВАЊЕ Mw/h /ГОД
	ПОТРЕБИ	439.60	32.00	0.37	0.56	0.72	1.68	2.53	25.60	139.70	198.00

ИНФРАСТРУКТУРНИ ПОТРЕБИ НА НИВО НА ЧЕТВРТ											
Ј17.06		ЕЛЕКТРИЧНА МОЌНОСТ kW	Qср/ден ВОДА ЗА ПИЕЊЕ М3/ДЕН	Qср/ДЕН ВОДА ЗА ПИЕЊЕ Л/СЕК	Qмах/ДЕН ВОДА ЗА ПИЕЊЕ Л/СЕК	Qмах/ЧАС ВОДА ЗА ПИЕЊЕ Л/СЕК	САНИТАРНА ВОДА ИНДУСТРИЈА Q МАХ/ДЕН Л/СЕК	САНИТАРНА ВОДА ЗА ИНДУСТРИЈА Q МАХ/ЧАС Л/СЕК	ОТПАДНА ФЕКАЛНА ВОДА М3/ДЕН	ОТПАДНА АТМОСФЕР-СКА ВОДА Л/СЕК	ЕНЕРГИЈА ЗА ЗАТОПЛУ-ВАЊЕ Mw/h /ГОД
	ПОТРЕБИ	633.76	111.60	1.29	1.94	2.52	1.78	2.67	89.28	139.70	200.00

ДЕТАЛЕН УРБАНИСТИЧКИ ПЛАН РЕОН Ј ГРАДСКА ЧЕТВРТ Ј17 БЛОК Ј17.06 (2020-2025)

Нумерација на блок	Нумерација на објект	Група на класи на намена	Основна класа на намена	Компатибилни класи на намени на основната класа на намена	Површина на градежна парцела (m²)	Површина за градба (m²)	Катност	Висина на хоризонтален венец	Развиена бруто површина (m²)	Процент на изграденост	Коефициент на искористеност
Б6	6.01	Г	Г2	Б1(30%), Б2(30%),Б4(10%),В2(5%),Д2(30%),Д3(30%), Д4 (30%),Г3 (30%), Г4 (30%)max 49%	5435.51m²	3200.00m²	П+3	16.0m	12800.00m²	58.9%	2.4
	6.02	Б	Б2	Б5(40%),Б3(40%),Б4(40%),В2(30%),В3(40%),В4(40%), max 40%	1125.90m²	347.84m²	П+3	16.0m	1391.34m²	30.9%	1.2
	6.03	Е	Е2	/	47.92m²	12.45m²	П	4.0m	12.45m²	26.0%	0.3
	6.04	Г	Г3	Б1(30%), Б2(30%),Б4(10%),Д2(30%),Д3(30%), Д4 (30%),Г2 (49%), Г4 (49%)max 49%	534.76m²	203.69m²	П+2	12.0m	611.07m²	38.1%	1.1
	6.05	Б	Б4	Б5(40%), Б1(40%), Б2(40%), Б3 (40%), В4(40%), Д3 (40%)max 40%	385.60m²	164.42m²	П+2	12.0m	493.26m²	42.6%	1.3
	6.06		Б4	Б5(40%), Б1(40%), Б2(40%), Б3 (40%), В4(40%), Д3 (40%)max 40%	340.33m²	109.83m²	П+2	12.0m	329.48m²	32.3%	1.0
	6.07		Б4	Б5(40%), Б1(40%), Б2(40%), Б3 (40%), В4(40%), Д3 (40%)max 40%	229.80m²	193.43m²	П+2	12.0m	580.28m²	84.2%	2.5
	6.08		Б4	Б5(40%), Б1(40%), Б2(40%), Б3 (40%), В4(40%), Д3 (40%)max 40%	238.40m²	125.79m²	П+2	12.0m	377.36m²	52.8%	1.6
	6.09		Б4	Б5(40%), Б1(40%), Б2(40%), Б3 (40%), В4(40%), Д3 (40%)max 40%	410.76m²	349.21m²	П+2	12.0m	1047.64m²	85.0%	2.6
	6.10		Б4	Б5(40%), Б1(40%), Б2(40%), Б3 (40%), В4(40%), Д3 (40%)max 40%	287.87m²	178.35m²	П+2	12.0m	535.06m²	62.0%	1.9
	6.11	Г	Г3	Б5(40%), Б1(40%), Б2(40%), Б3 (40%), В4(40%), Д3 (40%)max 40%	296.88m²	186.25m²	П+2	12.0m	558.76m²	62.7%	1.9
	6.12		Г3	Б5(40%), Б1(40%), Б2(40%), Б3 (40%), В4(40%), Д3 (40%)max 40%	316.23m²	227.35m²	П+2	12.0m	682.06m²	71.9%	2.2
	6.13	Б	Б4	Б5(40%), Б1(40%), Б2(40%), Б3 (40%), В4(40%), Д3 (40%)max 40%	188.40m²	159.79m²	П+2	12.0m	479.38m²	84.8%	2.5
	6.14		Б4	Б5(40%), Б1(40%), Б2(40%), Б3 (40%), В4(40%), Д3 (40%)max 40%	198.81m²	168.06m²	П+2	12.0m	504.18m²	84.5%	2.5
	6.15		Б4	Б5(40%), Б1(40%), Б2(40%), Б3 (40%), В4(40%), Д3 (40%)max 40%	203.98m²	172.11m²	П+2	12.0m	516.34m²	84.4%	2.5
	6.16		Б4	Б5(40%), Б1(40%), Б2(40%), Б3 (40%), В4(40%), Д3 (40%)max 40%	350.04m²	236.18m²	П+2	12.0m	708.53m²	67.5%	2.0
	6.17		Б4	Б5(40%), Б1(40%), Б2(40%), Б3 (40%), В4(40%), Д3 (40%)max 40%	373.10m²	235.32m²	П+2	12.0m	705.95m²	63.1%	1.9
	6.18		Б4	Б5(40%), Б1(40%), Б2(40%), Б3 (40%), В4(40%), Д3 (40%)max 40%	326.62m²	131.91m²	П+2	12.0m	395.72m²	40.4%	1.2
	6.19		Б4	Б5(40%), Б1(40%), Б2(40%), Б3 (40%), В4(40%), Д3 (40%)max 40%	192.04m²	162.80m²	П+2	12.0m	488.41m²	84.8%	2.5
	6.20		Б4	Б5(40%), Б1(40%), Б2(40%), Б3 (40%), В4(40%), Д3 (40%)max 40%	196.85m²	129.47m²	П+2	12.0m	388.41m²	65.8%	2.0
	6.21		Б4	Б5(40%), Б1(40%), Б2(40%), Б3 (40%), В4(40%), Д3 (40%)max 40%	250.95m²	129.44m²	П+2	12.0m	388.31m²	51.6%	1.5
	6.22		Б4	Б5(40%), Б1(40%), Б2(40%), Б3 (40%), В4(40%), Д3 (40%)max 40%	574.12m²	277.86m²	П+2	12.0m	833.57m²	48.4%	1.5
	6.23	Г	Г3	Б1(30%), Б2(30%),Б4(10%),Д2(30%),Д3(30%), Д4 (30%),Г2 (49%), Г4 (49%)max 49%	730.92m²	601.13m²	П+2	12.0m	1803.38m²	82.2%	2.5
	6.24	Б	Б4	Б5(40%), Б1(40%), Б2(40%), Б3 (40%), В4(40%), Д3 (40%)max 40%	241.57m²	79.26m²	П+2	12.0m	237.78m²	32.8%	1.0
	6.25	А	А1	Б1(30%), В1(30%),В2(30%),Д3(30%), Б5 (5%),Г2 (5%), max 30%	274.50m²	90.97m²	П	постојна	90.97m²	33.1%	0.3
	6.26		А1	Б1(30%), В1(30%),В2(30%),Д3(30%), Б5 (5%),Г2 (5%), max 30%	409.48m²	115.14m²	СУ+П+1+ПК	постојна	460.57m²	28.1%	1.1
	6.27		А1	Б1(30%), В1(30%),В2(30%),Д3(30%), Б5 (5%),Г2 (5%), max 30%	183.12m²	77.07m²	СУ+П	постојна	154.13m²	42.1%	0.8
	6.28		А1	Б1(30%), В1(30%),В2(30%),Д3(30%), Б5 (5%),Г2 (5%), max 30%	359.14m²	119.68m²	СУ+П+1	постојна	359.05m²	33.3%	1.0
	6.29		А1	Б1(30%), В1(30%),В2(30%),Д3(30%), Б5 (5%),Г2 (5%), max 30%	385.35m²	91.45m²	СУ+П	постојна	182.90m²	23.7%	0.5
	6.30		А1	Б1(30%), В1(30%),В2(30%),Д3(30%), Б5 (5%),Г2 (5%), max 30%	395.17m²	98.12m²	СУ+П+1	постојна	294.37m²	24.8%	0.7
	6.31		А1	Б1(30%), В1(30%),В2(30%),Д3(30%), Б5 (5%),Г2 (5%), max 30%	294.36m²	228.82m²	П+1	постојна	457.64m²	77.7%	1.6
	6.32		А1	Б1(30%), В1(30%),В2(30%),Д3(30%), Б5 (5%),Г2 (5%), max 30%	159.42m²	106.53m²	П+1	постојна	213.05m²	66.8%	1.3
	6.33		А1	Б1(30%), В1(30%),В2(30%),Д3(30%), Б5 (5%),Г2 (5%), max 30%	195.31m²	87.41m²	П+2+ПК	постојна	349.65m²	44.8%	1.8
	6.34		А1	Б1(30%), В1(30%),В2(30%),Д3(30%), Б5 (5%),Г2 (5%), max 30%	195.13m²	123.90m²	П+1	постојна	247.80m²	63.5%	1.3
	6.35		А1	Б1(30%), В1(30%),В2(30%),Д3(30%), Б5 (5%),Г2 (5%), max 30%	153.02m²	61.70m²	П+1	постојна	123.40m²	40.3%	0.8
	6.36		А1	Б1(30%), В1(30%),В2(30%),Д3(30%), Б5 (5%),Г2 (5%), max 30%	248.28m²	101.05m²	П	постојна	101.05m²	40.7%	0.4
	6.37		А1	Б1(30%), В1(30%),В2(30%),Д3(30%), Б5 (5%),Г2 (5%), max 30%	361.82m²	70.51m²	П+1	постојна	141.01m²	19.5%	0.4
	6.38		А1	Б1(30%), В1(30%),В2(30%),Д3(30%), Б5 (5%),Г2 (5%), max 30%	555.23m²	208.95m²	П	постојна	208.95m²	37.6%	0.4
	6.39		А1	Б1(30%), В1(30%),В2(30%),Д3(30%), Б5 (5%),Г2 (5%), max 30%	248.12m²	103.10m²	П	постојна	103.10m²	41.6%	0.4
	6.40		А1	Б1(30%), В1(30%),В2(30%),Д3(30%), Б5 (5%),Г2 (5%), max 30%	477.40m²	81.91m²	П+1	7.2m	163.82m²	17.2%	0.3
	6.41		А1	Б1(30%), В1(30%),В2(30%),Д3(30%), Б5 (5%),Г2 (5%), max 30%	206.73m²	78.97m²	П	постојна	78.97m²	38.2%	0.4
	6.42		А1	Б1(30%), В1(30%),В2(30%),Д3(30%), Б5 (5%),Г2 (5%), max 30%	284.95m²	106.63m²	П	постојна	213.27m²	37.4%	0.7
	6.43		А1	Б1(30%), В1(30%),В2(30%),Д3(30%), Б5 (5%),Г2 (5%), max 30%	185.14m²	45.21m²	П	постојна	45.21m²	24.4%	0.2
	6.44		А1	Б1(30%), В1(30%),В2(30%),Д3(30%), Б5 (5%),Г2 (5%), max 30%	187.96m²	74.65m²	СУ+П	постојна	149.29m²	39.7%	0.8
	6.45		А1	Б1(30%), В1(30%),В2(30%),Д3(30%), Б5 (5%),Г2 (5%), max 30%	334.37m²	106.41m²	П+1	постојна	212.81m²	31.8%	0.6
	6.46		А1	Б1(30%), В1(30%),В2(30%),Д3(30%), Б5 (5%),Г2 (5%), max 30%	187.37m²	73.84m²	П+1	7.2m	147.68m²	39.4%	0.8
	6.47	Е	Е2	/	43.37m²	12.45m²	П	4.0m	12.45m²	28.7%	0.3
	6.48	Е	Е2	/	47.29m²	12.45m²	П	4.0m	12.45m²	26.3%	0.3
					19849.40m²	**10058.84m²**			**31392.31m²**	**50.7%**	**1.6**

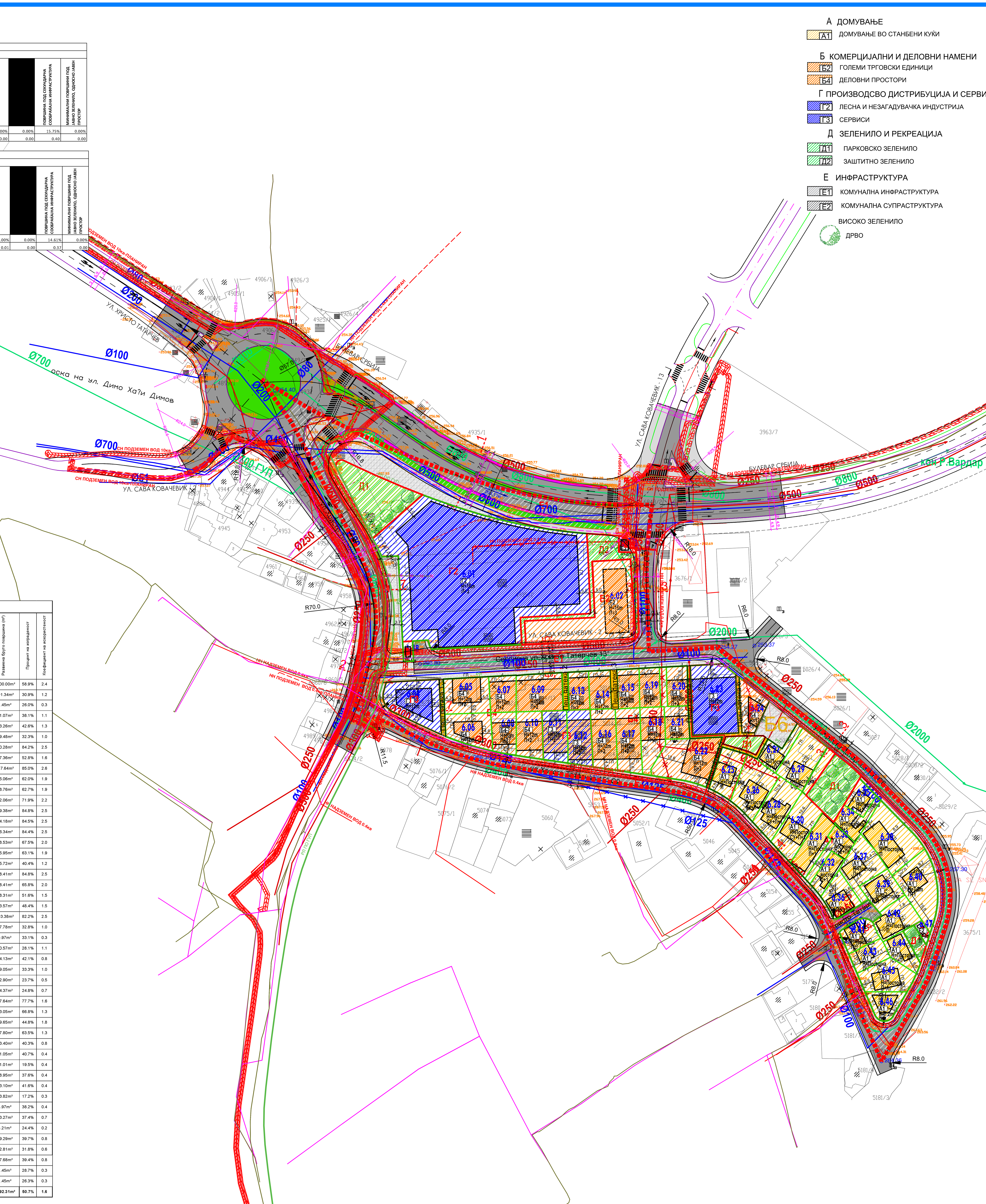

А ДОМУВАЊЕ
- А1 ДОМУВАЊЕ ВО СТАНБЕНИ КУЌИ

Б КОМЕРЦИЈАЛНИ И ДЕЛОВНИ НАМЕНИ
- Б2 ГОЛЕМИ ТРГОВСКИ ЕДИНИЦИ
- Б4 ДЕЛОВНИ ПРОСТОРИ

Г ПРОИЗВОДСВО ДИСТРИБУЦИЈА И СЕРВИСИ
- Г2 ЛЕСНА И НЕЗАГАДУВАЧКА ИНДУСТРИЈА
- Г3 СЕРВИСИ

Д ЗЕЛЕНИЛО И РЕКРЕАЦИЈА
- Д1 ПАРКОВСКО ЗЕЛЕНИЛО
- Д2 ЗАШТИТНО ЗЕЛЕНИЛО

Е ИНФРАСТРУКТУРА
- Е1 КОМУНАЛНА ИНФРАСТРУКТУРА
- Е2 КОМУНАЛНА СУПРАСТРУКТУРА

ВИСОКО ЗЕЛЕНИЛО
- ДРВО

ЛЕГЕНДА

- ГРАНИЦА НА ОПФАТ (П=3.26ха)
- ГРАНИЦА НА НАМЕНСКА ЗОНА
- ГРАНИЦА НА БЛОК
- Б6 НУМЕРАЦИЈА НА БЛОК
- РЛ РЕГУЛАЦИОНА ЛИНИЈА
- РЛ ПО ГУП РЕГУЛАЦИОНА ЛИНИЈА ПО ГУП
- ГЛ ГРАДЕЖНА ЛИНИЈА
- 6.01 НУМЕРАЦИЈА НА ГРАДЕЖНА ПАРЦЕЛА
- 6.01 НУМЕРАЦИЈА НА ОБЈЕКТ
- ПОВРШИНА ЗА ГРАДБА
- ЕЛЕМЕНТИ НА СООБРАЌАЈ
- ОСКА НА СООБРАЌАЈНИЦА

Е1 КОМУНАЛНА ИНФРАСТРУКТУРА
- КОЛОВОЗ
- ТРОТОАР
- ПЕШАЧКА ПАТЕКА
- ПЕШАЧКА ПОВРШИНА
- 5.96% 221.12м НИВЕЛМАН
- 77.90 ВИСИНСКА КОТА

Е ИНФРАСТРУКТУРА
- ПОСТОЈНА ВОДОВОДНА МРЕЖА
- ДИСЛОКАЦИЈА НА ПОСТОЈНА ВОДОВОДНА МРЕЖА
- ПЛАНИРАНА ВОДОВОДНА МРЕЖА
- ПОСТОЈНА ФЕКАЛНА КАНАЛИЗАЦИЈА
- ПЛАНИРАНА ФЕКАЛНА КАНАЛИЗАЦИЈА
- ПОСТОЈНА АТМОСВЕРСКА КАНАЛИЗАЦИЈА
- ПЛАНИРАНА АТМОСВЕРСКА КАНАЛИЗАЦИЈА
- ПОСТОЈНА ТЕЛЕКОМУНИКАЦИСКА МРЕЖА
- ДИСЛОКАЦИЈА НА ПОСТОЈНА ТЕЛЕКОМ. МРЕЖА
- ПЛАНИРАНА ТЕЛЕКОМУНИКАЦИСКА МРЕЖА
- ПОСТОЈНИ ЕЛЕКТРИЧНИ ВОДОВИ (АЕК)
- ПОСТОЈНИ ЕЛЕКТРИЧНИ ВОДОВИ (ЕВН)
- ДИСЛОКАЦИЈА НА ПОСТОЈ. ЕЛЕКТ. ВОДОВИ (ЕВН)
- ПЛАНИРАНИ ЕЛЕКТРИЧНИ ВОДОВИ
- ЗАШТИТЕН ПОЈАС НА ЕЛЕКТРИЧНИ ВОДОВИ
- ГАСОВОД ПЛАНИРАН (ГУП)
- ПЛАНИРАНА ТОПЛОВОДНА МРЕЖА МРЕЖА (БЕГ)
- ПОСТОЈНА ТРАФОСТАНИЦА 10(20)/0.4КВ
- ПЛАНИРАНА ТРАФОСТАНИЦА

ДЕТАЛЕН УРБАНИСТИЧКИ ПЛАН
РЕОН Ј
ГРАДСКА ЧЕТВРТ Ј17
БЛОК Ј17.06
ОПШТИНА КИСЕЛА ВОДА , СКОПЈЕ
ПЛАНСКА ДОКУМЕНТАЦИЈА

М=1:1000

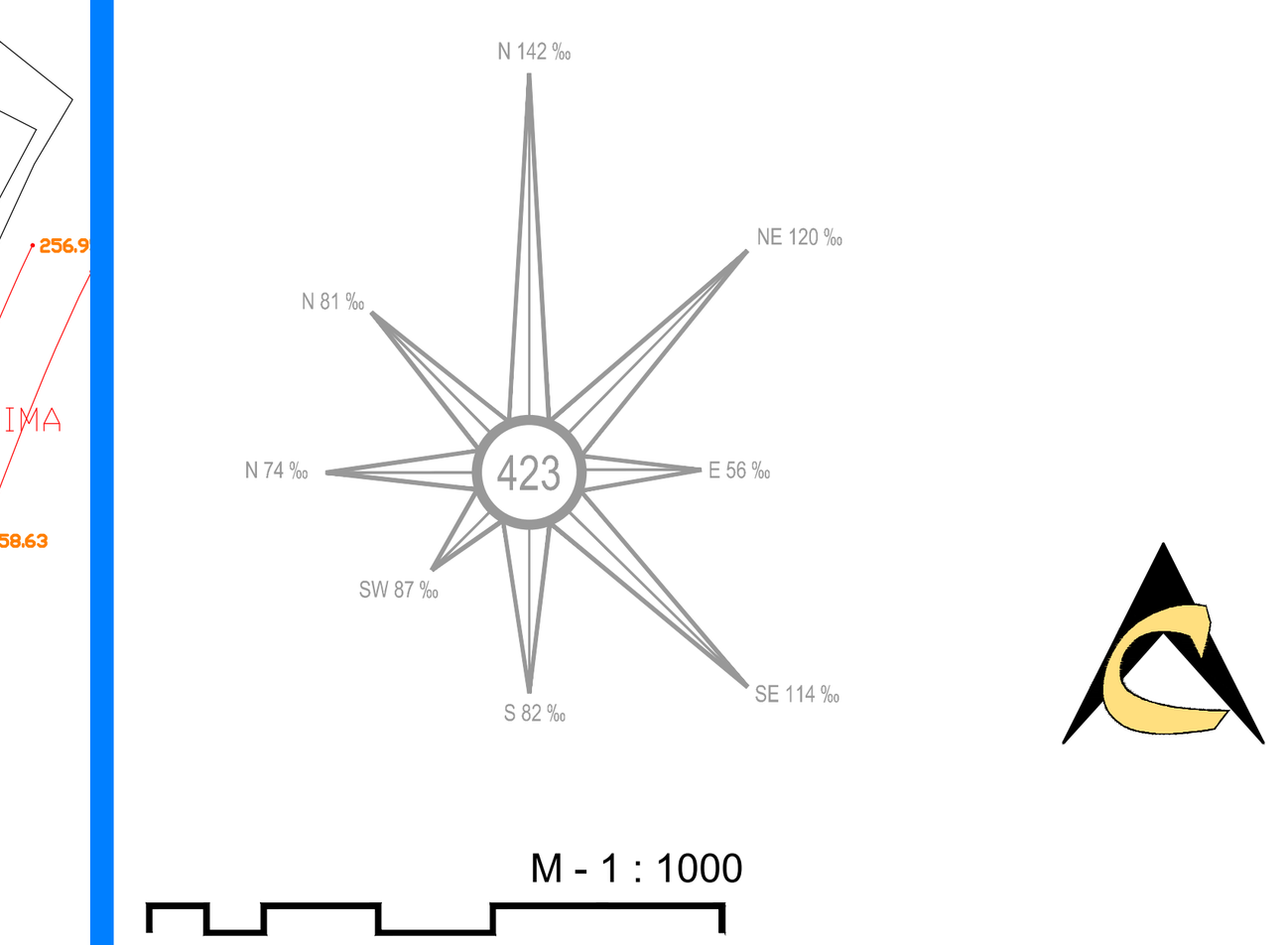

ИНСТИТУТ ЗА УРБАНИЗАМ, СООБРАЌАЈ И ЕКОЛОГИЈА
лиценца бр.0105

НАРАЧАТЕЛ: **ОПШТИНА КИСЕЛА ВОДА**

ДЕТАЛЕН УРБАНИСТИЧКИ ПЛАН
РЕОН Ј, ГРАДСКА ЧЕТВРТ Ј17. БЛОК Ј17.06
ОПШТИНА КИСЕЛА ВОДА , СКОПЈЕ

ПЛАНСКА ДОКУМЕНТАЦИЈА
СИНТЕЗЕН ПРИКАЗ

ПЛАНЕР ПОТПИСНИК
ЕЛЕНА АНДРЕЕВА,
дипл. инж. арх.,
ОВЛАСТУВАЊЕ БР. 0.0413

СОРАБОТНИЦИ
МАЈА ЗАФИРОВСКА д.и.а
СНЕЖАНА НЕЛОСКА , д.и.а
м-р ЈЕЛЕНА ГУЛИНАЦ , д.и.а

УПРАВИТЕЛ: **Божо Илоски**

РАЗМЕР:	Р = 1 : 1000
Технички број	77\2020
ДАТА:	СКОПЈЕ, МАЈ 2022
ЛИСТ БРОЈ:	7